


- зона перспективной застройки
- общественно-деловая зона
- зона под застройку предприятий малого бизнеса
- зона коммунального назначения
- зона существующей уплотняемой застройки
- зона озеленения различного назначения

Условные обозначения

- Санитарно-защитная зона водозабора 150м
- Санитарно-защитная зона водозабора 200м
- Санитарно-защитная зона предприятий малого бизнеса и коммунального хозяйства




Основные показатели зонирования

Поз	НАЗНАЧЕНИЕ	площадь, кв. м	население, чел.	населенность, чел./кв. м
1	Зона перспективной застройки	150	150	1.0
2	Зона существующей застройки	28.07	28.07	33.82
3	Зона коммунального назначения	—	4.5	9.5
4	Зона существующей застройки	0.23	3.8	3.8
5	Зона существующей застройки	4.76	4.76	4.76
6	Зона озеленения	0.5	0.8	1.6

Итого: 150,07 кв. м				Итого: 150,07 кв. м			
Площадь	150,07	28,07	0,23	4,76	0,5	155,63	155,63
Население	150	28,07	3,8	4,76	0,8	187,43	187,43
Населенность	1,0	33,82	3,8	4,76	1,6	1,2	1,2



зона перспективной застройки



общественно-деловая зона




зона под застройку предприятий малого бизнеса



зона коммунального назначения



зона существующей уплотняемой застройки




зона озеленения различного назначения

Основные показатели зонирования

<i>Поз.</i>	<i>НАИМЕНОВАНИЕ</i>	<i>современ. состояние</i>	<i>на 1-ую очередь</i>	<i>на расч. срок</i>
1	Территория (в границах поселения), га	160	160	188
2	Территория жилой зоны	26,03	26,03	33,82
3	Территория производственной зоны	–	4,5	9,5
4	Территория коммунальной зоны	0,23	3,8	3,8
5	Территория общественно-деловой зоны	4,76	4,76	4,76
6	Территория озеленение	0,5	0,8	1,1

Условные обозначения





Санитарно-защитная зона водозабора 1 50м

Санитарно-защитная зона водозабора 2 100м

Санитарно-защитная зона предприятий
малого бизнеса и коммунального хозяйства

Линейный масштаб





Ведомость объёмов земляных работ

Поз.	НАИМЕНОВАНИЕ РАБОТ	ед. изм.	количество	всего руб.
1	Вскрытие и очистка люков, рабы, устья и дренажей	шт	100	50
2	Чистка колодезев, проверка чистоты	шт	360	60,00
3	Очистка колодезев, проверка чистоты и чистоты	шт	18200	
4	Устройство дренажных колодезев, чистоты и чистоты	шт		7750
5	Очистка	шт	16610	10700
6	Итого	шт	7960	

[illegible]

Условные обозначения



Радиус доступности-для детсадов 500м



Радиус доступности-для школ 1000м



Уклон,тысячные / расстояние, м.



Проектная отметка, м. /чёрная отметка, м.




Красные линии



Канавы открытой ливневой
канализации

Ширина *глубина/ расстояние, м.



Канавы водопропускная
дренажная проектируемая

Ширина *глубина/ расстояние, м.




Оси проезжей части улицы



Переломная точка продольного профиля

Линейный масштаб





Уклон,тысячные / расстояние, м.



Проектная отметка, м. /чёрная отметка, м.



Красные линии



Переломная точка продольного профиля

Ведомость объёмов земляных работ

Поз.	НАИМЕНОВАНИЕ РАБОТ	ед. изм.	насыпь	выемка
1	вертикальная планировка улиц и проездов	М ³	100	50
2	корыто под проезжей частью	М ³	360	8400
3	грунт для засыпки оврагов и канав	М ³	18200	—
4	устройство водоотводных каналов и кювет	М ³	—	2250
5	итого	М ³	18660	10700
6	баланс	М ³	7960	—

ЭКСПЛИКАЦИЯ ЗДАНИЙ И СООРУЖЕНИЙ

[illegible]

Условные обозначения

- [illegible]

Age Group	Percentage of Respondents
00	95
09	95
18	95
27	95
36	95
45	90
54	95
63	95
72	95
81	95
90	95
99	95

© 2004 Blackwell Publishing Ltd, *Journal of Internal Medicine* 255: 111–118

Agave attenuata (L.) Steud.

Հարաբերական արագություն


Ведомость объёмов земляных работ

№ п/п	наименование фактор	единица измерения	значение
1	Эквивалентная температура газа, $t_{\text{экв}}$	$^{\circ}\text{C}$	30
2	Эквивалентная температура стенки, $t_{\text{ст}}$	$^{\circ}\text{C}$	362
3	Длина теплообменника, L	м	0,75
4	Средняя скорость течения, w	м/с	—
5	Сечение, S	м^2	0,001
6	Адиабатный индекс, γ	—	1,4

[illegible]

© 2005 Blackwell Publishing Ltd
© 2005 Blackwell Publishing Ltd
© 2005 Blackwell Publishing Ltd

Условные обозначения



Радиус доступности – для детсадов 500м



Радиус доступности – для школ 1000м



Уклон, тысячные / расстояние, м.



Проектная отметка, м. / чёрная отметка, м.




Красные линии



Граница сумона

Линейный масштаб





*сносимые и несуществующие
производственные здания*



существующие жилые дома



существующие общественные здания



Уклон,тысячные / расстояние, м.



Проектная отметка, м. /чёрная отметка, м.



Красные линии



Переломная точка продольного профиля

Ведомость объёмов земляных работ

Поз.	НАИМЕНОВАНИЕ РАБОТ	ед. изм.	насыпь	выемка
1	вертикальная планировка улиц и проездов	м ³	100	50
2	корыто под проезжей частью	м ³	360	8400
3	грунт для засыпки оврагов и канав	м ³	8200	—
4	устройство водоотводных каналов и кювет	м ³	—	2250
5	итого	м ³	8660	10700
6	баланс	м ³	—	2140

ЭКСПЛИКАЦИЯ ЗДАНИЙ И СООРУЖЕНИЙ

Номер на плане	Наименование	Этажность	Примечание
1	здание Народного дома	2	индив.проект.
			повторного прим.
2	Магазин смешанных товаров 100м2.	1	инд.проект.
3	здание администрации сумона	1	сохраняемое
4	Пункт приёма дикоросов	1	инд .проект.
5	Школа на 0 учащихся (существующая)	2	сносимое
6	Интернат	1	существ.
7	Пристройка к школе на 80 учащихся (проектируемая)	2	инд. проект
8	Школьная котельная	1	инд.проект.
9	Детские ясли-сад	1	инд.проект.
10	Фельдшерско-акушерский пункт	1	сущ.
11	Общественная баня	1	инд.проект.
12	Пожарное депо на 2 автомобиля	1	инд.проект.
13	Одноквартирные жилые дома с трёхкомнатными квартирами	1	типовой .проект.
14	Двухквартирные жилые дома с двухкомнатными квартирами	1	типовой .проект.
15	Блокированные жилые дома двухэтажные	1-2	инд.проект.
16	Двухквартирные жилые дома с двухкомнатными квартирами	1	сущ.
17	Одноквартирные жилые дома	1	сущ.
18	Почта	1	сущ.
19	Медпункт (существующий)	1	сущ.
20	Стадион	1	инд.проект.
21	Производственные помещения	1	инд.проект.
22	Водопроводная насосная станция	1	сущ.
23	Железобетонный резервуар 250м3	1	типовой проект
24	Водонапорная башня	1	типовой проект
25	Котельная мощностью 5 Гкал.	1	типовой проект

План инженерных сетей М 1:2000

ЭКСПЛИКАЦИЯ ЗДАНИЙ И СООРУЖЕНИЙ

№ п/п	Наименование	Этажность	Примечание
1	Здание (инженерный корпус)	2	инженерный корпус
2	Здание (инженерный корпус)	2	инженерный корпус
3	Здание (инженерный корпус)	2	инженерный корпус
4	Здание (инженерный корпус)	2	инженерный корпус
5	Здание (инженерный корпус)	2	инженерный корпус
6	Здание (инженерный корпус)	2	инженерный корпус
7	Здание (инженерный корпус)	2	инженерный корпус
8	Здание (инженерный корпус)	2	инженерный корпус
9	Здание (инженерный корпус)	2	инженерный корпус
10	Здание (инженерный корпус)	2	инженерный корпус
11	Здание (инженерный корпус)	2	инженерный корпус
12	Здание (инженерный корпус)	2	инженерный корпус
13	Здание (инженерный корпус)	2	инженерный корпус
14	Здание (инженерный корпус)	2	инженерный корпус
15	Здание (инженерный корпус)	2	инженерный корпус
16	Здание (инженерный корпус)	2	инженерный корпус
17	Здание (инженерный корпус)	2	инженерный корпус
18	Здание (инженерный корпус)	2	инженерный корпус
19	Здание (инженерный корпус)	2	инженерный корпус
20	Здание (инженерный корпус)	2	инженерный корпус
21	Здание (инженерный корпус)	2	инженерный корпус
22	Здание (инженерный корпус)	2	инженерный корпус
23	Здание (инженерный корпус)	2	инженерный корпус
24	Здание (инженерный корпус)	2	инженерный корпус
25	Здание (инженерный корпус)	2	инженерный корпус
26	Здание (инженерный корпус)	2	инженерный корпус
27	Здание (инженерный корпус)	2	инженерный корпус
28	Здание (инженерный корпус)	2	инженерный корпус
29	Здание (инженерный корпус)	2	инженерный корпус
30	Здание (инженерный корпус)	2	инженерный корпус

Условные обозначения

- Санитарно-защитная зона водозабора 1 500м
- Санитарно-защитная зона водозабора 2 500м
- проектируемые водопроводные сети
- тепловые сети, тепловая камера
- проектируемая ливневая канализация
- проектируемая воздушная ВЛИ 380/220В
- существующая воздушная ЛЭП 10кВ
- проектируемая кабельная ЛЭП 380/220В
- проектируемые ЗТП 10/0,4кВ S=250,400 кВА
- пожарные гидранты
- водоразборные колонки
- труба под дорогой
- Локальные очистные сооружения ливневой канализации
- проектируемые сооружения водозабора
- демонтируемые КТП 10/0,4кВ

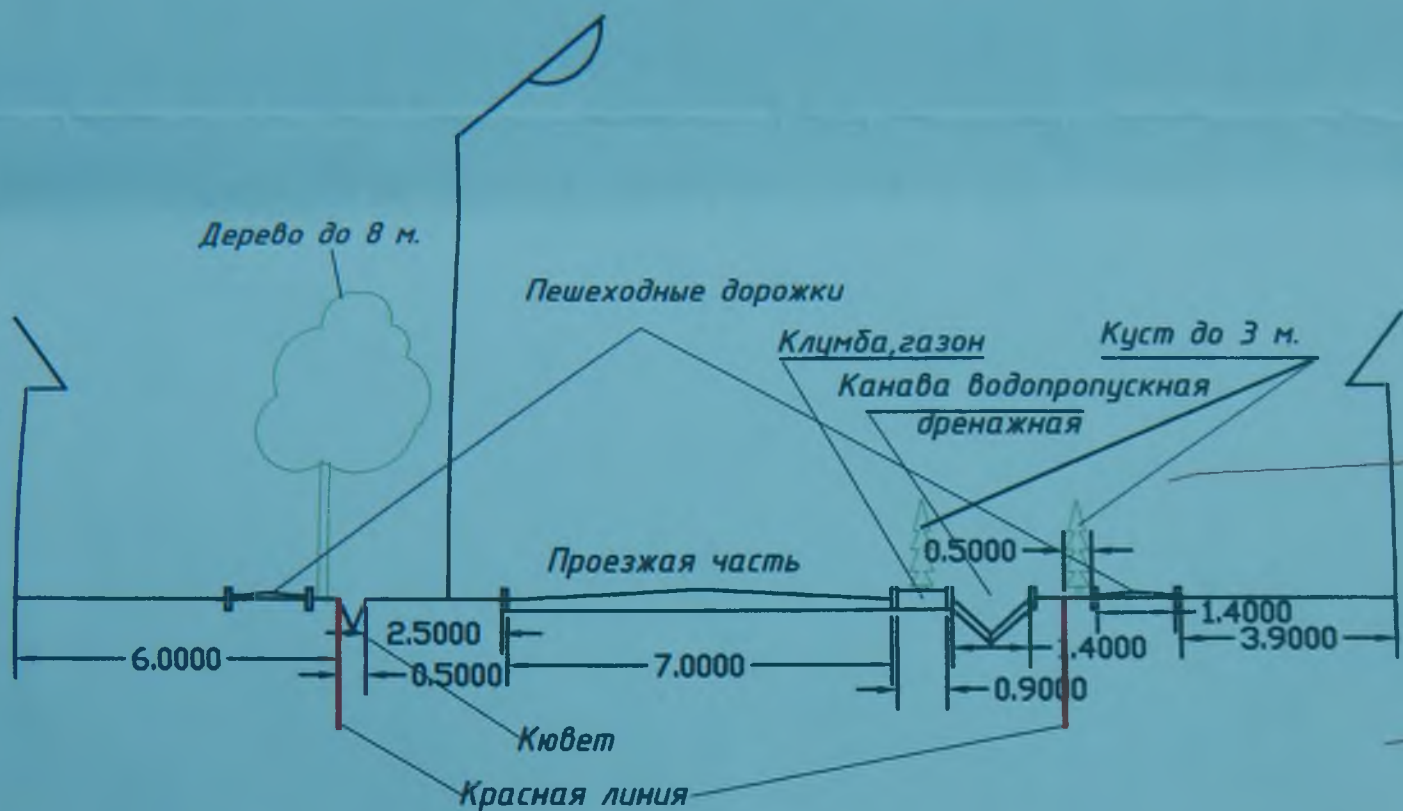
Условные обозначения

- Санитарно-защитная зона водозабора 1 50м
- Санитарно-защитная зона водозабора 2 100м
- Санитарно-защитная зона предприятий малого бизнеса и коммунального хозяйства

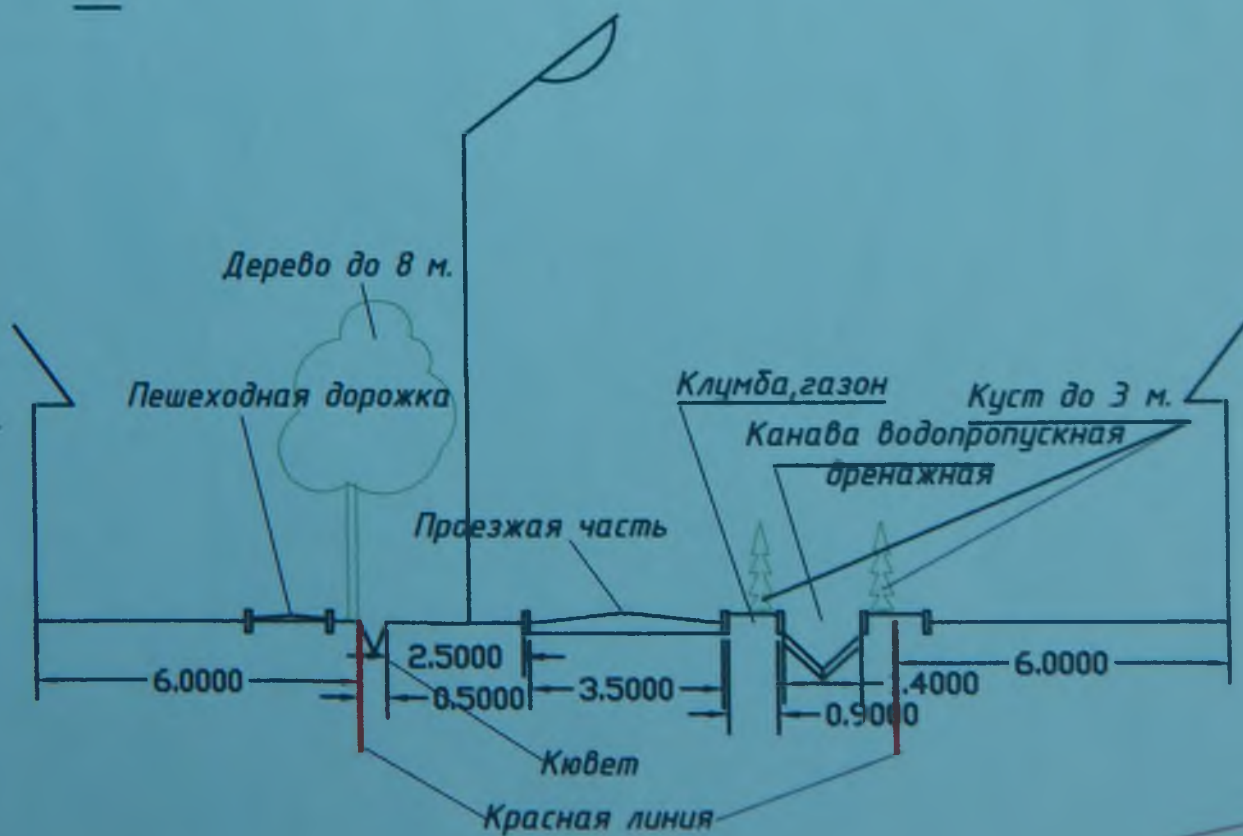
Ведомость наружных сетей

№ п/п	Наименование	Гид.	Протяженность м.
1	Проектируемые линии электропередачи воздушные	10/0,4	8750
2	Проектируемые линии электропередачи кабельные	10/0,4	530
3	Проектируемый водопровод	10/0,4	1420
4	Проектируемая теплотрасса	10/0,4	4210
5	Проектируемая ливневая канализация	10/0,4	2040

Генеральный план		Генеральный план	
1	2	3	4
5	6	7	8
9	10	11	12
13	14	15	16
17	18	19	20
21	22	23	24
25	26	27	28
29	30	31	32
33	34	35	36
37	38	39	40
41	42	43	44
45	46	47	48
49	50	51	52
53	54	55	56
57	58	59	60
61	62	63	64
65	66	67	68
69	70	71	72
73	74	75	76
77	78	79	80
81	82	83	84
85	86	87	88
89	90	91	92
93	94	95	96
97	98	99	100



1-1



2-2

Условные обозначения




_____ Санитарно-защитная зона водозабора 1 50м

_____ Санитарно-защитная зона водозабора 2 100м

_____ Санитарно-защитная зона предприятий
малого бизнеса и коммунального хозяйства

Линейный масштаб



1 мая 59

Ведомость наружных сетей

№ по п/п	Наименование	Тип	Протяжённость м	
1	Проектируемые линии электропередач воздушные	ВЛИ	8700	
2	Проектируемые линии электропередач кабельные		530	
3	Проектируемый водопровод	П100	6420	
4	Проектируемая теплосеть		4210	
5	Проектируемая ливневая канализация		2040	

Условные обозначения


В г. ТУРАН 24 км

 Санитарно-защитная зона водозабора 1 500м

 Санитарно-защитная зона водозабора 2 500м

 проектируемые водопроводные сети

 тепловые сети, тепловая камера

 проектируемая ливневая канализация

 проектируемая воздушная ВЛИ $380/220В$

 существующая воздушная ЛЭП 10кВ


 проектируемая кабельная ЛЭП $380/220В$

 проектируемые ЗТП 10/0,4кВ $S=250,400$ кВА

 пожарные гидранты

 водоразборные колонки

 труба под дорогой

 Локальные очистные сооружения
ливневой канализации

 проектируемые сооружения водозабора

 демонтируемые КТП 10/0,4кВ

ЭКСПЛИКАЦИЯ ЗДАНИЙ И СООРУЖЕНИЙ

Номер на плане	Наименование	Этажность	Примечание
1	здание Народного дома	2	индив.проект.
			повторного прим.
2	Магазин смешанных товаров 100м2.	1	инд.проект.
3	здание администрации сумона	1	сохраняемое
4	Пункт приёма дикоросов	1	инд .проект.
5	Школа на 400 учащихся (существующая)	2	сносимое
6	Интернат	1	существ.
7	Пристройка к школе на 80 учащихся (проектируемая)	2	инд. проект
8	Школьная котельная	1	инд.проект.
9	Детские ясли-сад	1	инд.проект.
10	Фельдшерско-акушерский пункт	1	сущ.
11	Общественная баня	1	инд.проект.
12	Пожарное депо на 2 автомобиля	1	инд.проект.
13	Одноквартирные жилые дома с трёхкомнатными квартирами	1	типовой .проект.
14	Двухквартирные жилые дома с двухкомнатными квартирами	1	типовой .проект.
15	Блокированные жилые дома двухэтажные	1-2	инд.проект.
16	Двухквартирные жилые дома с двухкомнатными квартирами	1	сущ.
17	Одноквартирные жилые дома	1	сущ.
18	Почта	1	сущ.
19	Медпункт (существующий)	1	сущ.
20	Стадион	1	инд.проект.
21	Производственные помещения	1	инд.проект.
22	Водопроводная насосная станция	1	сущ.
23	Железобетонный резервуар 250м3	1	типовой проект
24	Водонапорная башня	1	типовой проект
25	Котельная мощностью 5 Гкал.	1	типовой проект